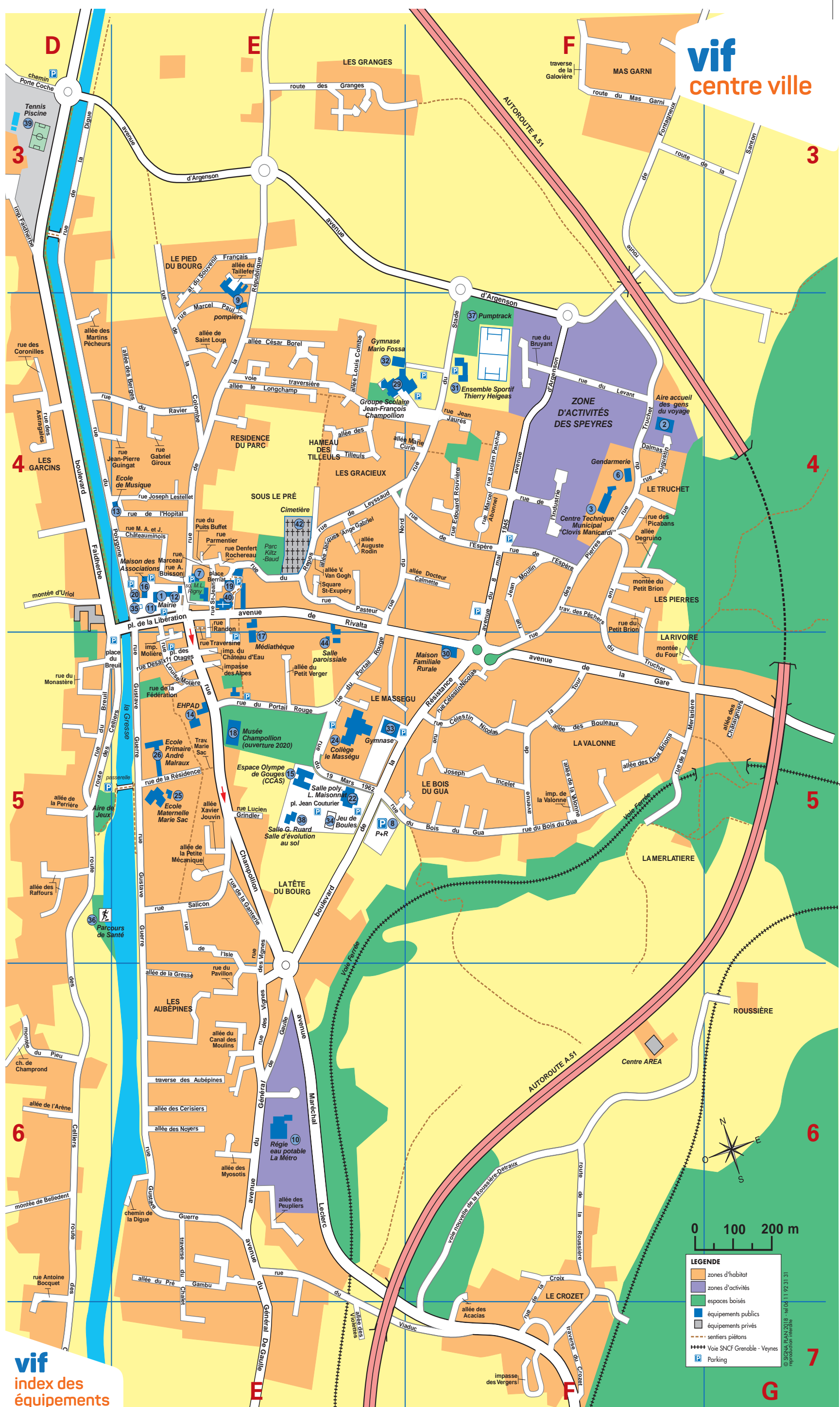


vif

index des rues

ABONNEL (Rue Marcel).....	F4	MARCEAU (Rue).....	E4
ACACIAS (Allée des).....	F6 F7	MARTINS PECHEURS (Allée des).....	D4
ALPES (Impasse des).....	E5	MAS DES TREILLES (Allée du).....	E9
ARENE (Allée de l').....	D6	MAS GARNI (Route du).....	F3
ARGENSON (Avenue d').....	D3 F4	MERLATIERE (Rue de la).....	F5
ASTRAGALES (Rue des).....	D4	MERLE (Traverse du).....	F10
AUBEPINES (Traverse des).....	E6	MERLIERE (Route de la).....	F9 G10
BELLEDENT (Montée de).....	D6	MOLIERE (Impasse).....	E5
BERGES (Allée des).....	E4	MOLIERE (Rue Louise).....	E5
BERRIAT (Place).....		MONASTÈRE (Rue du).....	D5
dite place des Chèvres.....	E4	MOULIN (Rue Jean).....	F4
BOCOUET (Rue Antoine).....	D6 D7	MYOSOTIS (Allée des).....	E6
BOIS DU GUA (Rue du).....	E5 F5	NICOLAS (Rue Célestin).....	F5
BOREL (Rue César).....	E4	NORD (Rue du).....	E4
BOULEAUX (Allée des).....	F5	NOYERS (Allée des).....	E6
BRASSENS (Allée Georges).....	E7	ONZE OTAGES (Place des).....	E5
BREUIL (Place du).....	D5 E5	PARMENTIER (Rue).....	E4
BREUIL (Rue du).....	D5	PASTEUR (Rue).....	E4
BRION (Rue du Petit).....	F4 F5	PAUCHER (Rue Lucien).....	F4
BRION (Montée du Petit).....	F4	PAUL (Rue Marcel).....	E4
BRUYANT (Rue du).....	F4	PAVILLON (rue du).....	E6
BUISSON (Rue Antoine).....	E4	PECHERS (Traverse des).....	F4
CALMETTE (Allée Docteur).....	F4	PERRIERE (Allée de la).....	D5
CANAL DES MOULINS (allée du).....	E6	PETIT VERGER (Allée du).....	E5
CELLIERS (Route des).....	D5 D7	PETITE MÉCANIQUE (allée de la).....	E5
CERISIERS (Allée des).....	E6	PEUPLIERS (Allée des).....	E6
CHABOTTE (Route de).....	H5 I8	PICABANS (rue des).....	F4
CHAMPOLLION (Rue).....	E5	PIERRES (Rue des).....	F4 F5
CHAMPROND (Chemin de).....	D6	PIEU (Montée du).....	D6
CHALET (Traverse du).....	E6 E7	POLYGONE (Rue du).....	D4 E4
CHÂTAIGNIERS (allée des).....	G5	POMMIERS (Allée des).....	D9 E9
CHATEAU D'EAU (Impasse du).....	E5	PORTAIL ROUGE (Rue du).....	E5
CHATEAUMINIS (Rue Marie-Aimée et Jacques).....	E4	PORTE-COCHE (Chemin).....	D3
CHATELARD (Traverse du).....	F8 F9	POYET (Allée du).....	F8
COLOMBE (Rue de la).....	E3 E4	PRÉ GAMBUI (Allée du).....	E6
COMBE (Allée Louis).....	E4	PRÉ GIRAUD (Allée du).....	E9
COMBETTES (Allée des).....	F8	PUITS BUFFET (Rue du).....	E4
CORNILLES (Rue des).....	D4	RAFFOURS (Allée des).....	D5
COUTURIER (Place Jean).....	E5	RAISINS (Allée des).....	D7
CROIX (Rue de la).....	F6 F7	RANDON (Rue).....	E4 E5
CROZET (Traverse du).....	F6 F7	RAVIER (Rue du).....	D4 E4
CURIE (Allée Marie).....	E4 F4	REPOS (Rue du).....	E4
DALMAS (rue Augustin).....	F4	REPUBLIQUE (Rue de la).....	E3 E4
DE GAULLE (Avenue Général).....	E6 E9	RESIDENCE (Rue de la).....	E5
DEGRUINO (Allée).....	F4	RESISTANCE (Boulevard de la).....	E5 F5
DENFERT-ROCHEREAU (Rue).....	E4	RIGNY (Square Marie Louise).....	E4
DESAIX (Rue).....	E5	RIF (Impasse du).....	D8 E8
DEUX BRIONS (Allée des).....	F5	RIVALTA (Avenue de).....	E4 F5
DIGUE (Chemin de la).....	E6	RIVOIRE (Montée de la).....	G5
DIGUE (Rue de la).....	D3 E3	RIVOIRE (Pont de la).....	H5
19 MARS 1962 (Rue du).....	E9	RODIN (Allée Auguste).....	E4
EGLISE (Rue de l').....	E5	ROUSSIERE (Route de la).....	F6
ESPERE (Rue de l').....	F4	ROUSSIERE (Voie Nouvelle de).....	F6
ESSEINS (Chemin des).....	F9 F10	ROSSINANTS (Route des).....	I9 I11
FAIDHERBE (Boulevard).....	D3 D4	ROUVIERE (Rue Edouard).....	F4
FAIDHERBE (Impasse).....	D3	SAC (Traverse Marie).....	E5
FAVEROLLES (Route de).....	E10 F11	SACRISTIE (Rue de la).....	E1 G1
FEDERATION (Rue de la).....	E5	SAINT-EXUPÉRY (Square).....	E4
FOND DU SERF (Montée de la).....	E9	SAINT-JEAN (Rue).....	E4
FONTAGNEUX (Route de).....	G0 G2	SAINT-LOUP (Allée de).....	E4
FOUR (montée du).....	F5	SALICON (Rue).....	E5
GABRIEL (Allée Jacques-Angel).....	E4	SALLANDIERE (Rue de).....	F7
GALOVIÈRE (Traverse de la).....	F2 F3	SANTON (Route de la).....	F3 G3
GANTERIE (Rue de la).....	E5	SISTERON (Route de).....	F8 F11
GARE (Avenue de la).....	F5 G5	SOUVENIR (Rue du).....	E9
GARDIERE (Route de).....	E9 E10	SOUVENIR FRANCAIS (Allée du).....	E3
GIROUX (Rue Gabriel).....	E4	TAILLEFER (Allée du).....	E3
GRAND CHAMP (Allée du).....	F1 G1	TILLEULS (Allée des).....	E4
GRANGE (Allée de la).....	E7	TOUR (Avenue de la).....	F5
GRANGES (Route des).....	E3	TRAVERSÈRE (Voie).....	E4
GRESSE (Allée de la).....	E6	TRAVERSINE (Rue).....	E4
GRINDLER (rue Lucien).....	E5	TRUCHET (Rue du).....	F4 F5
GUERRE (Rue Gustave).....	E5 E6	TRUS (Route des).....	E9 F9
GUINGAT (Rue Jean-Pierre).....	D4 E4	URIOL (Montée d').....	D4
HÉRONS (Chemin des).....	F2	VALONNE (Allée de la).....	F5
HOPITAL (Rue de l').....	E4	VALONNE (Impasse de la).....	F5
8 MAI 45 (Avenue du).....	F4	VAN GOGH (Allée).....	E4
ILES (Route des).....	G2 H2	VERGERS (Impasse des).....	F7
INCELET (Rue Joseph).....	F5	VIADUC (Rue du).....	E6 F7
INDUSTRIE (Rue de l').....	F4	VICAT (Avenue Louis).....	D9 E9
ISLE (Rue de l').....	E5	VIGNES (Rue des).....	E5 E6
JACOBINS (Route des).....	E2 F2	VILLAGE (Rue du).....	E2
JALURES (Rue Jean).....	F4	VIOLETTES (Allée des).....	E7
JOUVIN (allée Xavier).....	E5		
LACHAL (Chemin de).....	E2		
LECLERC (Avenue Maréchal).....	E6		
LESTELLET (Rue Joseph).....	E4		
LEVANT (Rue du).....	F4		
LEYSSAUD (Rue de).....	E4		
LIBERATION (Place de la).....	E4		
LILAS (Allée des).....	E9		
LONGCHAMP (Allée la).....	E4		
MAGNOLIAS (Allée des).....	F1		

plan édité par la Mairie de Vif
place de la Libération - 38450 VIF
Tél. 04 76 73 50 50
e-mail : accueil.mairie@ville-vif.fr
www.vif-vif.fr
cartographie : Signa Plan
www.signaplan.fr
crédit photos : Mairie de Vif
édition 2019
© tous droits réservés



LEGENDE

- zones d'habitat
- zones d'activités
- espaces boisés
- équipements publics
- équipements privés
- sentiers piétons
- Voie SNCF Grenoble - Veynes
- Parking

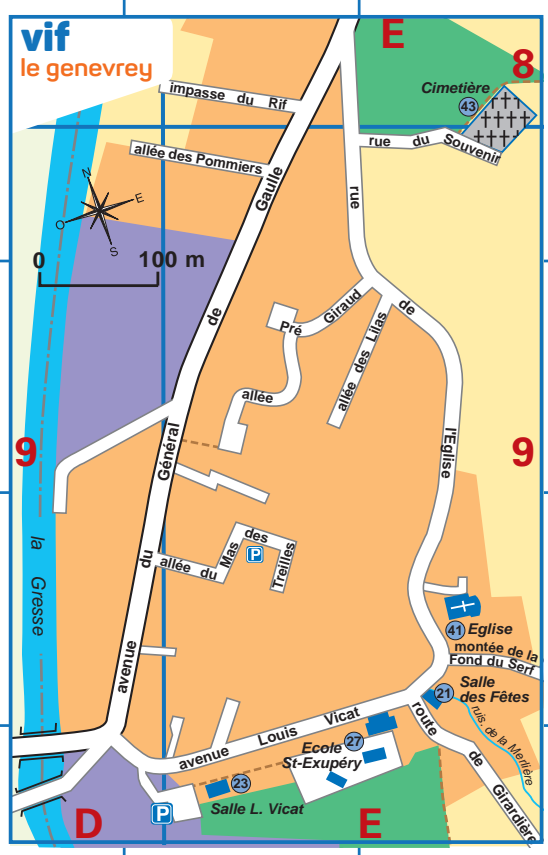
vif

index des équipements

ÉQUIPEMENTS PUBLICS	ÉQUIPEMENTS SOCIO-CULTURELS	ÉQUIPEMENTS SPORTIFS ET DE PLEIN AIR	ÉDIFICES RELIGIEUX		
1 - HÔTEL DE VILLE.....	E4	13 - ÉCOLE DE MUSIQUE.....	E4	40 - EGLISE SAINT-JEAN-BAPTISTE.....	E4
2 - AIRE D'ACCUEIL DES GENS DU VOYAGE.....	F4	14 - EHPAD CLOS BESSON.....	E5	41 - EGLISE SAINTE-MARIE DU GENEVREY.....	E9
3 - CENTRE TECHNIQUE MUNICIPAL.....	F4	15 - ESPACE OLYMPE DE GOGUES (CCAS).....	E5	42 - CIMETIERE (Vif-Centre).....	E4
4 - DÉCHÈTTERIE.....	G5	16 - MAISON DES ASSOCIATIONS.....	E4	43 - CIMETIERE DU GENEVREY.....	E8
5 - GARE SNCF.....	G5	17 - MÉDIATHÈQUE.....	E4	44 - SALLE PAROISSIALE.....	E4
6 - GENDARMERIE NATIONALE.....	F4	18 - MUSÉE CHAMPOLLION (ouverture 2020).....	E5		
7 - LA POSTE.....	E4	19 - SALLE BERRIAT.....	E4		
8 - PARKING RELAIS (P+R).....	E5	20 - SALLE DES FÊTES DE VIF-CENTRE.....	E4		
9 - POMPIERS.....	E4	21 - SALLE DES FÊTES DU GENEVREY.....	E9		
10 - RÉGIE EAU POTABLE (LA METRO).....	E6	22 - SALLE POLYVALENTE LOUIS MAISONNAT.....	E5		
11 - SALLE VERCORS.....	C6	23 - SALLE LOUIS VICAT.....	E9		
12 - TRÉSORERIE.....	E4	ÉQUIPEMENTS SCOLAIRES			
		24 - COLLÈGE LE MASSEGU.....	E5		
		25 - ÉCOLE MATERNELLE MARIE SAC.....	E5		
		26 - ÉCOLE PRIMAIRE A. MALRAUX.....	E5		
		27 - ÉCOLE ST EXUPÉRY.....	E9		
		28 - ÉCOLE DE REYMURE.....	F2		
		29 - GROUPE SCOLAIRE JEAN-FRANÇOIS CHAMPOLLION.....	E4 F4		
		30 - MAISON FAMILIALE RURALE.....	F5		
		31 - ENSEMBLE SPORTIF THIERRY HEIGES.....	F4		
		32 - GYMNASSE MARIO FOSSA.....	F4		
		33 - GYMNASSE MUNICIPALE.....	E5		
		34 - JEU DE BOULES.....	E5		
		35 - JEU DE PÉTANQUE.....	E4		
		36 - PARCOURS DE SANTÉ.....	D5		
		37 - PUMPTRACK.....	F4		
		38 - SALLE GABRIEL RUARD - SALLE D'ÉVOLUTION AU SOL.....	E5		
		39 - STADE - PISCINE - TENNIS.....	D3		



plan de vif édition 2019

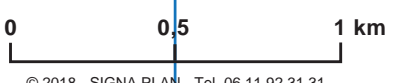


LIEUX-DITS

- CROZET (Le)
- CHABOTTE
- EPEES (Les)
- GARCINS (Les)
- GENEVREY (Le)
- GRANGES (Les)
- GRANGE (La)
- GIRARDIERE
- GROS CHENE (Le)
- JACOBINS (Les)
- LACHAL
- MASSEGU (Le)
- MAS GARNI
- MERLATIERE (La)
- MERLIERE (La)
- PIED DU BOURG (Le)
- PONT DE LA RIVOIRE
- POYET (Le)
- REYMURE
- RIVOIRE (La)
- ROUSSIERE
- ROSSINANTS (Les)
- SANTON (La)
- SERF (Le)
- SOUS LE PRÉ
- SPEYRES (Z.A. Les)
- TETE DU BOURG (La)
- TRUCHET (Le)
- VALONNE (La)

- LEGENDE**
- zones d'habitat
 - zones d'activités
 - espaces agricoles
 - espaces boisés
 - équipements publics
 - équipements privés
 - sentiers pédestres
 - piste cyclable
 - voie SNCF Grenoble Veynes

- INDEX DES RUES ET EQUIPEMENTS (voir au dos)**
- F6
 - I9
 - E1 F1
 - D4
 - D9 E9
 - F7
 - E7
 - F10
 - G0
 - F2
 - E2 F2
 - E5
 - F3
 - F5
 - G10
 - E3
 - H5
 - F8
 - G1
 - F5 G5
 - G6
 - I11
 - G3
 - F9
 - E4
 - E5
 - F4 G4
 - F5



© 2018 - SIGNA PLAN - Tel. 06 11 92 31 31
reproduction interdite